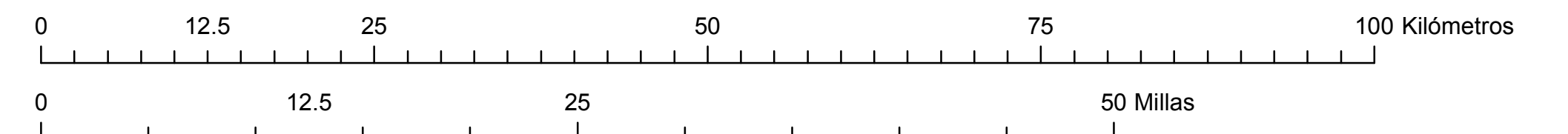


GAS NATURAL



Proyecto de Gasoducto Topolobampo





CONDICIONES DE USO: Los grupos de datos usados para crear este mapa han sido compilados a partir de varias fuentes para un propósito específico. TransCanada Corp. no provee garantías en cuanto a la exactitud o detalle de los grupos de datos. El uso sin autorización o de manera impropia de este mapa, incluyendo los grupos de datos que la originan, está estrictamente prohibido. TransCanada Corp. no acepta responsabilidad alguna relacionada con la pérdida o daños resultantes del uso propio o impropio, con o sin autorización de este mapa y los grupos de datos asociados y el usuario se desiste de cualquier reclamo relacionado o que pueda surgir a partir del uso o de la referencia hacia este mapa.

Fecha: 3/28/2017

Document Name: T_0020_046_Topolobampo_Pipeline_SP.mxd

Leyenda

-  Proyecto de Gasoducto Topolobampo
-  Ducto de TransCanada existente

